



[Imprimer la carte](#)

Recevez ou envoyez vos plans et itinéraires par fax sur le **3617 mappy** (0,843 €/mn)

Utilisez la fonction [imprimer] de votre navigateur
 Pour un meilleur résultat, choisissez Outils / Options Internet. Cliquez l'onglet "Avancé".
 Cochez le paramètre "Imprimer les couleurs et les images d'arrière-plan"



A la dernière minute, réservez votre chambre d'hôtes au













0891 16 22 22

(0.22 C/min)



De	Bordeaux, Aquitaine (33, France)	A	Saint-Gervais-sous-Meymont, Auvergne (63880, France)
Itinéraire	Express	Distance	446.83 km
Durée (1)	04H48	Essence	47.41 €(38 l)
Véhicule	Routière	Voies express	389.51 km
		Indemnités	0.00 €
Péages (2) FRA : 29.50 EUR			
(1) Hors pause, conditions normales de météo et trafic			
(2) Hors ponts et tunnels payants hors de France			

Cumul	Temps	Feuille de route
0 m	0H00	Bordeaux, Aquitaine (33, France)
		Sortir de Bordeaux et continuer sur l' Avenue Jean Jaurès [4.03km]
		Entrer dans Cenon
4 Km	0H07	Prendre l' Avenue du Président John Fitzgerald Kennedy (N89) [3.52km]
7 Km	0H13	Sortir de Cenon et prendre la N89/D1089 [18.32km]
25 Km	0H31	Continuer sur l' A89/E70 [138.70km] <i>en direction de</i>
		LYON PÉRIGUEUX BERGERAC LIBOURNE-NORD
25 Km		Ticket de péage passage à proximité de Libourne
30 Km		Viaduc du Mascaret
97 Km		Péage : 8.50 EUR passage à proximité de Périgueux
164 Km		Péage : 3.50 EUR
165 Km	01H48	Prendre la sortie et continuer sur la N89 [19.72km] <i>en direction de</i>
		SARLAT BRIVE-LA-GAILLARDE LE LANDIN MONTIGNAC LES EYZIES
167 Km		via Le Lardin-Saint-Lazare
173 Km		via Terrasson-Lavilledieu
185 Km		Ticket de péage
185 Km	02H09	Prendre l' A89/E70 [10.11km] <i>en suivant le panneau</i>
		A89 LIMOGES CLERMONT-FERRAND LYON BRIVE-LA-GAILLARDE
190 Km		Viaduc Vézère-Corrèze
195 Km		Péage : 1.00 EUR passage à proximité de Brive-la-Gaillarde

Cumul	Temps	Feuille de route
196 Km	02H15	Rejoindre l' A20/E09/E70 [16.26km] en suivant le panneau
		E09 A20 <div style="border: 1px solid black; padding: 5px; width: fit-content; margin: 0 auto;"> PARIS LIMOGES LYON CLERMONT-FERRAND TULLE </div>
		 Prendre la sortie
213 Km	02H25	
		<div style="border: 1px solid black; padding: 5px; width: fit-content; margin: 0 auto;"> N° 46.1 </div> <div style="border: 1px solid black; padding: 5px; width: fit-content; margin: 0 auto;"> LYON CLERMONT-FERRAND TULLE SAINT-GERMAIN-LES-VERGNES </div>
		et continuer sur la D9 [3.81km]
217 Km	02H29	 Prendre l' A89/E70 [155.47km] en suivant le panneau
		A89 <div style="border: 1px solid black; padding: 5px; width: fit-content; margin: 0 auto;"> LYON CLERMONT-FERRAND TULLE </div>
217 Km		 Ticket de péage
231 Km		 Viaduc du Pays de Tulle passage à proximité de Ussel
349 Km		 Viaduc de la Sioule
373 Km	03H55	Rejoindre l' A71/E11/E70 [18.79km] en suivant le panneau
		E11 A71 <div style="border: 1px solid black; padding: 5px; width: fit-content; margin: 0 auto;"> LYON CLERMONT-FERRAND </div>
		passage à proximité de Riom
388 Km		 Péage : 14.50 EUR passage à proximité de Clermont-Ferrand
394 Km	04H07	Rejoindre l' A710/E70 [5.96km] en suivant le panneau
		A710 <div style="border: 1px solid black; padding: 5px; width: fit-content; margin: 0 auto;"> THIERS SAINT ETIENNE LYON </div>
400 Km		 Ticket de péage
400 Km	04H10	Continuer sur l' A72/E70 [21.35km]
421 Km		 Péage : 2.00 EUR
		 Prendre la sortie
422 Km	04H23	
		<div style="border: 1px solid black; padding: 5px; width: fit-content; margin: 0 auto;"> N° 2 </div> <div style="border: 1px solid black; padding: 5px; width: fit-content; margin: 0 auto;"> THIERS COURPIÈRE </div>
		et continuer sur la D906 (Route de Clermont) [11.13km] passage à proximité de Thiers via Courpière
432 Km		
433 Km	04H34	 Prendre à droite la D906 [12.87km]
446 Km	04H47	 Prendre à droite la D254 [500m]
446 Km	04H48	 Saint-Gervais-sous-Meymont, Auvergne (63880, France)