


[Imprimer la carte](#)

Recevez ou envoyez vos plans et itinéraires par fax sur le **3617 mappy** (0,843 €/mn)

Utilisez la fonction [imprimer] de votre navigateur  
Pour un meilleur résultat, choisissez Outils / Options Internet. Cliquez l'onglet "Avancé".  
Cochez le paramètre "Imprimer les couleurs et les images d'arrière-plan"



A la dernière minute,  
réservez votre chambre d'hôtes au

**0891 16 22 22**

(0.22 C/min)












De	<b>Lyon, Rhône-Alpes (69, France)</b>	A	<b>Saint-Gervais-sous-Meymont, Auvergne (63880, France)</b>	
	Itinéraire <b>Sans péage</b>	Distance	<b>138.85 km</b>	Voies express <b>0.00 km</b>
	Durée (1) <b>02H21</b>	Essence	<b>14.24 €(11 l)</b>	Indemnités <b>0.00 €</b>
	Véhicule <b>Routière</b>			

(1) Hors pause, conditions normales de météo et trafic



Cumul	Temps	Feuille de route
0 m	0H00	<b>Lyon, Rhône-Alpes (69, France)</b>
		Sortir de <b>Lyon</b> et continuer sur le <b>Pont de la Feuillée [500m]</b>
500 m	0H01	Prendre le <b>Pont de la Feuillée [65m]</b>
570 m		Continuer sur la <b>Rue Octavio Mey [95m]</b>
660 m		Prendre à gauche la <b>Place Saint-Paul [31m]</b>
700 m		Continuer sur <b>Montée Saint-Barthélemy [37m]</b>
730 m		Prendre à gauche <b>Montée Saint-Barthélemy [730m]</b>
1 Km	0H02	Continuer sur la <b>Rue de l'Antiquaille [260m]</b>
		Continuer sur la <b>Place des Minimes [150m]</b>
	0H03	Arriver à la <b>Place des Minimes</b> et continuer sur la <b>Rue des Farges [140m]</b>
2 Km		Continuer sur la <b>Rue de Trion [510m]</b>
	0H04	Prendre à gauche la <b>Rue de la Favorite [610m]</b>
3 Km	0H05	Prendre à droite la <b>D53c (Rue Joliot-Curie) [2.07km]</b>
		Entrer dans <b>Tassin-la-Demi-Lune</b>
5 Km	0H08	Continuer sur la <b>D53c [1.36km]</b>
6 Km	0H11	Arriver à la <b>Place d'Alai</b> et prendre à gauche l' <b>Avenue Charles de Gaulle (D489) [420m]</b>
7 Km	0H11	Sortir de <b>Tassin-la-Demi-Lune</b> et continuer sur la <b>D489 (Route d'Yzeron) [17.32km]</b>
8 Km		via <b>Craponne</b>
15 Km		via <b>Vaugneray</b>
24 Km	0H32	Prendre à gauche la <b>D489 [11.01km]</b>
35 Km		via <b>Duerne</b>
35 Km	0H43	Prendre à droite la <b>D34 [400m]</b>
		Prendre à droite la <b>D489 [5.17km]</b>
		Entrer dans <b>Sainte-Foy-l'Argentière</b>
41 Km	0H48	Continuer sur la <b>D489 [310m]</b>
	0H49	Arriver à <b>D489</b> et continuer sur <b>Grande Rue (D489) [650m]</b>
42 Km	0H50	Continuer sur la <b>D4 [34m]</b>
		Sortir de <b>Sainte-Foy-l'Argentière</b> et continuer sur la <b>D4 [3.80km]</b>
46 Km	0H54	Prendre à gauche la <b>D81 [5.59km]</b>

Cumul	Temps	Feuille de route
51 Km	0H58	 Prendre à droite la <b>D489 [2.09km]</b>
53 Km	01H00	Continuer sur la <b>D89 (Rue René Cassin) [12.42km]</b>
55 Km		via <b>Saint-Martin-Lestra</b> Entrer dans <b>Feurs</b>
66 Km	01H10	Continuer sur la <b>Place du Forum (D89) [1.71km]</b>
67 Km	01H13	 Arriver à <b>D89</b> et continuer sur la <b>Rue de la Loire (N89) [730m]</b>
68 Km	01H15	Sortir de <b>Feurs</b> et continuer sur la <b>N89 [42.16km]</b> <i>en direction de</i>
		<b>THIERS</b> <b>BOËN</b> <b>MONTBRISON</b>
81 Km		via <b>La Bouteresse</b>
83 Km		via <b>Boën</b>
87 Km		via <b>La Fabrique</b>
100 Km		via <b>Saint-Thurin</b> Entrer dans <b>Noirétable</b>
110 Km	01H53	Continuer sur la <b>Rue Claude Peurière (N89) [730m]</b>
111 Km	01H55	 Prendre à gauche la <b>D53 [1.22km]</b>
112 Km	01H57	Sortir de <b>Noirétable</b> et continuer sur la <b>D53 [6.29km]</b>
119 Km	02H02	Continuer sur la <b>D312 [1.56km]</b>
120 Km	02H04	 Prendre à gauche la <b>D42 [8.40km]</b>
129 Km	02H11	 Prendre à gauche la <b>D42 [420m]</b>
	02H12	 Prendre à gauche la <b>D42 [1.33km]</b>
130 Km	02H13	Continuer sur la <b>D314 [4.57km]</b>
135 Km	02H17	 Prendre à gauche la <b>D906 [3.02km]</b>
138 Km	02H20	 Prendre à droite la <b>D254 [500m]</b>
138 Km	02H21	 <b>Saint-Gervais-sous-Meymont, Auvergne (63880, France)</b>

© Iti Mappy - Données © TeleAtlas - Tous droits réservés