



[Imprimer la carte](#)

Recevez ou envoyez vos plans et itinéraires par fax sur le **3617 mappy** (0,843 €/mn)

Utilisez la fonction [imprimer] de votre navigateur
 Pour un meilleur résultat, choisissez Outils / Options Internet. Cliquez l'onglet "Avancé".
 Cochez le paramètre "Imprimer les couleurs et les images d'arrière-plan"



A la dernière minute, réservez votre chambre d'hôtes au

0891 16 22 22

(0.22 C/min)












De	Lyon, Rhône-Alpes (69, France)	A	Saint-Gervais-sous-Meymont, Auvergne (63880, France)
Itinéraire	Express	Distance	175.23 km
Durée (1)	02H04	Essence	18.52 €(15 l)
Véhicule	Routière	Voies express	138.23 km
		Indemnités	0.00 €

Péages (2) **FRA : 4.70 EUR**
 (1) Hors pause, conditions normales de météo et trafic
 (2) Hors ponts et tunnels payants hors de France

Tous les **RADARS** fixes et mobiles
 Sur votre itinéraire
 08 99 707 977 1.25 euros/apel + 0.34€/minute

Cumul	Temps	Feuille de route
0 m	0H00	Lyon, Rhône-Alpes (69, France)
		Sortir de Lyon et continuer sur le Quai Perrache (N6) [3.16km] en direction de <div style="border: 1px solid black; padding: 2px; width: fit-content; margin-left: 20px;"> PERRACHE GARE S.N.C.F. PERRACHE GARE S.N.C.F. </div>
3 Km	0H06	Prendre l' A7/E15 [19.01 km] en direction de <div style="border: 1px solid black; padding: 2px; width: fit-content; margin-left: 20px;"> MARSEILLE SAINT-ÉTIENNE </div>
22 Km	0H20	passage à proximité de Vénissieux Rejoindre l' A47/E70 [29.01 km] en suivant le panneau <div style="border: 1px solid black; padding: 2px; width: fit-content; margin-left: 20px;"> E70 A47 GIVORS SAINT-ÉTIENNE CLERMONT-FERRAND CHASSE-SUR-RHÔNE </div>
51 Km	0H38	passage à proximité de Givors passage à proximité de Rive-de-Gier passage à proximité de Saint-Chamond Continuer sur la N88/E70 [6.05 km] en direction de <div style="border: 1px solid black; padding: 2px; width: fit-content; margin-left: 20px;"> LE PUY-EN-VELAY </div>
57 Km	0H44	Continuer sur la N488/E70 [850m] en direction de <div style="border: 1px solid black; padding: 2px; width: fit-content; margin-left: 20px;"> A72 SAINT-ETIENNE-CENTRES SAINT-ETIENNE-LA TERRASSE ROANNE CLERMONT-FERRAND </div>
59 Km	0H46	Rejoindre l' A72/E70 [81.97 km] en suivant le panneau <div style="border: 1px solid black; padding: 2px; width: fit-content; margin-left: 20px;"> A72 ROANNE CLERMONT-FERRAND LA TERRASSE ✚ BOUTHÉON </div>
		passage à proximité de Saint-Etienne passage à proximité de Saint-Just-Saint-Rambert

Cumul	Temps	Feuille de route	
76 Km			Ticket de péage
77 Km			Pont Auguste Arzac
141 Km			Péage : 4.70 EUR
			Prendre la sortie
142 Km	01H33		
			et continuer sur [590m]
143 Km	01H34		Prendre à droite [48m]
			Prendre à droite la D53 [3.33km]
146 Km	01H37		Prendre à droite la D53.3 [1.01km]
			Entrer dans Noirétable
147 Km	01H38		Continuer sur la Rue de la Conche (D53.3) [470m]
			Continuer sur la D53 [1.22km]
149 Km	01H40		Sortir de Noirétable et continuer sur la D53 [6.29km]
155 Km	01H46		Continuer sur la D312 [1.56km]
156 Km	01H48		Prendre à gauche la D42 [8.40km]
165 Km	01H55		Prendre à gauche la D42 [420m]
			Prendre à gauche la D42 [1.33km]
167 Km	01H57		Continuer sur la D314 [4.57km]
171 Km	02H01		Prendre à gauche la D906 [3.02km]
174 Km	02H04		Prendre à droite la D254 [500m]
175 Km	02H04		Saint-Gervais-sous-Meymont, Auvergne (63880, France)

