


[Imprimer la carte](#)

Recevez ou envoyez vos plans et itinéraires par fax sur le **3617 mappy** (0,843 €/mn)

Utilisez la fonction [imprimer] de votre navigateur
Pour un meilleur résultat, choisissez Outils / Options Internet. Cliquez l'onglet "Avancé".
Cochez le paramètre "Imprimer les couleurs et les images d'arrière-plan"



A la dernière minute,
réservez votre chambre d'hôtes au

0891 16 22 22

(0.22 C/min)




















De **Marseille, Provence-Alpes-Côte d'Azur (13, France)** A **Saint-Gervais-sous-Meymont, Auvergne (63880, France)**

Itinéraire **Sans péage** Distance **410.62 km** Voies express **35.78 km**
Durée (1) **06H35** Essence **41.76 €(33 l)** Indemnités **0.00 €**
Véhicule **Routière**

(1) Hors pause, conditions normales de météo et trafic



Cumul	Temps	Feuille de route
0 m	0H00	Marseille, Provence-Alpes-Côte d'Azur (13, France)
1 Km	0H02	Sortir de Marseille et continuer sur Tunnel Saint-Charles (D908) [1.18km] Prendre l' A7/E712 [10.47km] en suivant le panneau <div style="border: 1px solid black; padding: 5px; width: fit-content;">AIX-EN-PROVENCE LYON FOS-SUR-MER LES ARNAVAUX + HÔPITAL NORD</div>
12 Km	0H11	Rejoindre l' A51/E712 [16.21km] en suivant le panneau <div style="text-align: right; margin-right: 20px;">A5</div> <div style="border: 1px solid black; padding: 5px; width: fit-content; margin-left: auto;">AIX-EN-PROVENCE NICE PLAN-DE-CAMPAGNE</div>
29 Km	0H25	passage à proximité de Aix-en-Provence Continuer sur la N296/E712 [2.62km] <i>en direction de</i> <div style="border: 1px solid black; padding: 5px; width: fit-content; margin-left: auto;">AVIGNON LYON SISTERON</div>
31 Km	0H27	Sortir et prendre la D7n [60.50km] <i>en direction de</i> <div style="text-align: right; margin-right: 20px;">N7</div> <div style="border: 1px solid black; padding: 5px; width: fit-content; margin-left: auto;">AVIGNON SALON-DE-PROVENCE SAINT-CANNAT CELONY</div>
32 Km		via Celony
43 Km		via Saint-Cannat
49 Km		via Lambesc
59 Km		via Pont-Royal
69 Km		via Sénas
76 Km		via Orgon
85 Km		via Saint-Andiol
92 Km	01H23	Continuer sur la N7 [8.12km]
96 Km		Radar : 90 Km/h - N7 - Pt km 4,7 - Montfavet Entrer dans Avignon
100 Km	01H30	Arriver à le Rond-point du Stade et prendre à gauche l' Avenue Pierre Semard (N7) [1.25km]
101 Km	01H32	Prendre à droite Rocade Charles de Gaulle (N7r) [120m]

Cumul	Temps	Feuille de route
		 Sortir de Avignon et prendre la N7r [3.42km]
103 Km		 Radar : 90 Km/h - N7 - Pt km 51 - Avignon
105 Km	01H36	Continuer sur la D225 [1.76km]
107 Km	01H38	 Sortir et prendre la N7 [21.38km] en suivant le panneau
		N7
		ORANGE SORGUES <i>ZONE INDUSTRIELLE PERIGORD</i>
109 Km		via Sorgues
114 Km		via Bédarrides
120 Km		via Courthézon
126 Km		via Orange
128 Km	02H00	 Prendre à droite la N7 [880m]
129 Km	02H01	 Prendre à droite la N7 [460m]
130 Km	02H02	 Prendre à droite la N7 [23.63km]
135 Km		via Piolenc
138 Km		via Mornas
144 Km		via Mondragon
152 Km		via Lapalud
153 Km	02H26	Continuer sur la N71 [30.14km]
156 Km		via Les Blaches
158 Km		via Pierrelatte
		Entrer dans Montélimar
183 Km	02H53	Continuer sur la N71 [700m]
184 Km	02H55	 Prendre à gauche la N102 [240m]
185 Km	02H55	 Prendre à gauche la Route du Teil (N102) [790m]
	02H57	Sortir de Montélimar et continuer sur la N102 [2.93km]
188 Km		via Le Teil
188 Km	02H59	 Prendre à gauche la N102 [420m]
189 Km	03H00	 Prendre à droite la N102 [15.92km]
205 Km	03H14	 Prendre à droite la N102 [11.66km]
213 Km		via Lavilledieu
216 Km	03H24	 Prendre à droite la N102 [19.34km]
220 Km		via Saint-Didier-sous-Aubenas
221 Km		via Aubenas
225 Km		via Labégude
230 Km		via Lalevade-d'Ardèche
236 Km	03H46	 Prendre à gauche la N102 [43.77km]
242 Km		via Thueyts
246 Km		via Barnas
251 Km		via Mayres
262 Km		 Col de la Chavade (1266 m)
280 Km	04H24	Continuer sur la N88 [30.38km]
287 Km		via La Sauvetat
293 Km		via Costaros
305 Km		via Les Baraques
306 Km		 Radar : 90 Km/h - N88 - Pt km 69,48 - Cussac-sur-loire
308 Km		via Taulhac
		Entrer dans Le Puy-en-Velay
310 Km	04H54	Continuer sur l' Avenue de la Dentelle (N88) [2.13km]
312 Km	04H58	 Prendre à gauche l' Avenue Charles Dupuy [60m]
		 Prendre à gauche le Boulevard du Maréchal Fayolle [250m]

Cumul	Temps	Feuille de route
	04H59	Continuer sur la Place du Breuil [230m]
313 Km		Continuer sur la Place aux Laines [29m]
		Continuer sur le Boulevard Saint-Louis [330m]
	05H00	Continuer sur la N102 [530m]
314 Km	05H01	Sortir de Le Puy-en-Velay et continuer sur la N102 [9.73km]
314 Km		via Espaly-Saint-Marcel
323 Km	05H10	 Prendre à droite la D906 [3.82km]
327 Km		via Saint-Paulien
327 Km	05H14	 Prendre à droite la D906 (Route de Dore-l'Eglise) [39.90km]
337 Km		 Radar : 90 Km/h - D906 - Pt km 33 - Bellevue-la-Montagne
353 Km		via La Chaise-Dieu
367 Km		via Arlanc
367 Km	05H51	 Prendre à droite la D906 (Avenue du Maréchal Foch) [16.30km]
374 Km		via Marsac-en-Livradois
381 Km		via Ambert
383 Km	06H09	 Prendre à gauche la D906 [26.34km]
406 Km		via Olliergues
410 Km	06H34	 Prendre à gauche la D254 [500m]
410 Km	06H35	 Saint-Gervais-sous-Meymont, Auvergne (63880, France)

© Iti Mappy - Données © TeleAtlas - Tous droits réservés