


[Imprimer la carte](#)

Recevez ou envoyez vos plans et itinéraires par fax sur le **3617 mappy** (0,843 €/mn)

Utilisez la fonction [imprimer] de votre navigateur
Pour un meilleur résultat, choisissez Outils / Options Internet. Cliquez l'onglet "Avancé".
Cochez le paramètre "Imprimer les couleurs et les images d'arrière-plan"



A la dernière minute,
réservez votre chambre d'hôtes au

0891 16 22 22

(0.22 C/min)



De **Marseille, Provence-Alpes-Côte d'Azur (13, France)** A **Saint-Gervais-sous-Meymont, Auvergne (63880, France)**















Itinéraire **Express** Distance **444.90 km** Voies express **408.66 km**
Durée (1) **04H37** Essence **47.43 €(38 l)** Indemnités **0.00 €**
Véhicule **Routière**

Péages (2) **FRA : 25.70 EUR**

(1) Hors pause, conditions normales de météo et trafic
(2) Hors ponts et tunnels payants hors de France



Cumul	Temps	Feuille de route
0 m	0H00	Marseille, Provence-Alpes-Côte d'Azur (13, France)
2 Km	0H05	Sortir de Marseille et continuer sur le Boulevard de Dunkerque (D908) [2.39km] Prendre l' A55 [11.70km] en suivant le panneau <div style="border: 1px solid black; padding: 5px; width: fit-content;">FOS-SUR-MER AIX-EN-PROVENCE LYON L'ESTAQUE LES ARNAVAUX</div>
16 Km	0H14	Rejoindre l' A7 [275.08km] en suivant le panneau <div style="border: 1px solid black; padding: 5px; width: fit-content; text-align: right;">A7 E714 + MARGNANE AVIGNON LYON</div>
15 Km		Radar : 110 km/h - A7 - Pt km 265,2 - Les Pennes Mirabeau passage à proximité de Vitrolles
45 Km		Ticket de péage passage à proximité de Salon-de-Provence passage à proximité de Cavaillon passage à proximité de Avignon passage à proximité de Orange
111 Km		Radar : 130 Km/h - A7 - Pt km 168,4 - Orange passage à proximité de Bollène passage à proximité de Pierrelatte passage à proximité de Montélimar passage à proximité de Valence
211 Km		Radar : 110 Km/h - A7 - Pt km 69 - Bourg-lès-Valence
276 Km		Péage : 21.00 EUR passage à proximité de Vienne
292 Km	02H52	Rejoindre l' A47/E70 [29.01km] en suivant le panneau <div style="border: 1px solid black; padding: 5px; width: fit-content;">GIVORS SAINT-ÉTIENNE CLERMOND-FERRAND GIVORS SAINT-ÉTIENNE CLERMOND-FERRAND</div> passage à proximité de Givors passage à proximité de Rive-de-Gier passage à proximité de Saint-Chamond

Cumul	Temps	Feuille de route
321 Km	03H10	Continuer sur la N88/E70 [6.05km] <i>en direction de</i>
		LE PUY-EN-VELAY
327 Km	03H16	Continuer sur la N488/E70 [850m] <i>en direction de</i>
		A72 SAINT-ETIENNE-CENTRES SAINT-ETIENNE-LA TERRASSE ROANNE CLERMONT-FERRAND
329 Km	03H18	Rejoindre l' A72/E70 [81.97km] en suivant le panneau
		A72 ROANNE CLERMONT-FERRAND LA TERRASSE ✚ BOUTHÉON
		passage à proximité de Saint-Etienne passage à proximité de Saint-Just-Saint-Rambert
346 Km		 Ticket de péage
347 Km		 Pont Auguste Arzac
411 Km		 Péage : 4.70 EUR
		 Prendre la sortie
412 Km	04H05	
		 NOIRÉTABLE SAINT-JUST-EN-CHEVALET
		et continuer sur [590m]
412 Km	04H06	 Prendre à droite [48m]
		 Prendre à droite la D53 [3.33km]
416 Km	04H09	 Prendre à droite la D53.3 [1.01km]
		Entrer dans Noirétable
417 Km	04H10	Continuer sur la Rue de la Conche (D53.3) [470m] Continuer sur la D53 [1.22km]
418 Km	04H13	Sortir de Noirétable et continuer sur la D53 [6.29km]
425 Km	04H18	Continuer sur la D312 [1.56km]
426 Km	04H20	 Prendre à gauche la D42 [8.40km]
435 Km	04H27	 Prendre à gauche la D42 [420m]
	04H28	 Prendre à gauche la D42 [1.33km]
436 Km	04H29	Continuer sur la D314 [4.57km]
441 Km	04H33	 Prendre à gauche la D906 [3.02km]
444 Km	04H36	 Prendre à droite la D254 [500m]
444 Km	04H37	 Saint-Gervais-sous-Meymont, Auvergne (63880, France)