



[Imprimer la carte](#)

Recevez ou envoyez vos plans et itinéraires par fax sur le **3617 mappy** (0,843 €/mn)

Utilisez la fonction [imprimer] de votre navigateur
 Pour un meilleur résultat, choisissez Outils / Options Internet. Cliquez l'onglet "Avancé".
 Cochez le paramètre "Imprimer les couleurs et les images d'arrière-plan"



A la dernière minute, réservez votre chambre d'hôtes au

0891 16 22 22










(0.22 C/min)






















De	Le Jardin des Plantes, Ile-de-France (75005, France)	A	Saint-Gervais-sous-Meymont, Auvergne (63880, France)
Itinéraire	Sans péage	Distance	420.48 km
Durée (1)	06H14	Essence	43.24 €(35 l)
Véhicule	Routière	Voies express	119.03 km
		Indemnités	0.00 €

(1) Hors pause, conditions normales de météo et trafic

Cumul	Temps	Feuille de route
0 m	0H00	Le Jardin des Plantes, Ile-de-France (75005, France)
		Sortir de Le Jardin des Plantes et continuer sur la Rue Jacques Destrée [3.73km] <i>en direction de</i>
		ORLY LYON
3 Km	0H07	Prendre la D126 [170m] <i>en direction de</i>
		ORLY EVRY LYON NANTES BORDEAUX RUNGIS
		Prendre l' A6b/E15/E50 [4.81 km] en suivant le panneau
		A6b E50 E15
		ORLY RUNGIS BORDEAUX NANTES LYON
10 Km	0H13	Rejoindre l' A6/E15 [19.74km] en suivant le panneau
		A106
		ORLY
		A6a
		EVRY LYON
		A106
		ORLY EVRY LYON
		passage à proximité de Antony passage à proximité de Athis-Mons
30 Km	0H29	Rejoindre la N104 [1.19km] en suivant le panneau
		N104
		A5 TROYES CORBEIL-ESSONNES SÉNART MELUN

Cumul	Temps	Feuille de route
32 Km	0H31	Rejoindre la N104 [7.44km] en suivant le panneau
		<div style="border: 1px solid black; padding: 5px; width: fit-content;"> A5 TROYES METZ NANCY CORBEIL-ESSONNES SÉNART MELUN MARNE-LA-VALLÉE </div>
		passage à proximité de Evry
40 Km	0H36	Rejoindre l' A5/A5a [7.16km] en suivant le panneau
		<div style="text-align: right; margin-right: 20px;">A5a</div> <div style="border: 1px solid black; padding: 5px; width: fit-content;"> TROYES 📍 SÉNART MELUN LIEUSANT MOISSY-CRAMAYEL SAVIGNY-LE-TEMPLE </div>
		passage à proximité de Corbeil-Essonnes passage à proximité de Plessis-le-Roi
49 Km	0H41	Rejoindre l' A105 [1.56km] en suivant le panneau
		<div style="text-align: right; margin-right: 20px;">A5b N105</div> <div style="border: 1px solid black; padding: 5px; width: fit-content;"> MELUN MONTEREAU-FAULT-YONNE </div>
47 Km		 Radar : 110 Km/h - A105 - Vert-Saint-Denis
51 Km	0H42	Continuer sur la N105 [1.26km]
52 Km	0H43	 Sortir et prendre Bois du Jard [570m]
53 Km		 Prendre la N6 [3.21km]
55 Km		via Melun
56 Km	0H48	 Sortir et prendre la N6 [14.05km]
57 Km		via Dammarie-les-Lys
58 Km		via La Rochette
		Entrer dans Fontainebleau
70 Km	01H02	Continuer sur le Boulevard du Maréchal Foch (N6) [490m]
	01H03	 Prendre à droite le Boulevard du Maréchal de Lattre de Tassigny (N6) [1.60km]
72 Km	01H06	 Arriver à Carrefour de la Libération et prendre à gauche le Boulevard de Constance (N7) [1.29km]
74 Km	01H08	 Sortir de Fontainebleau et prendre à droite la N7 [15.73km] <i>en direction de</i>
		<div style="border: 1px solid black; padding: 5px; width: fit-content;"> MONTARGIS SAINT-PIERRE-LES-NEMOURS NEMOURS </div>
74 Km		 Radar : 90 Km/h - N7 - Pt km 23,5 - Fontainebleau
82 Km		via Grez-sur-Loing
86 Km		via Saint-Pierre-lès-Nemours
88 Km		via Nemours
89 Km	01H23	 Prendre à droite la N7 [35.39km] <i>en direction de</i>
		<div style="text-align: right; margin-right: 20px;">A77</div> <div style="border: 1px solid black; padding: 5px; width: fit-content;"> ORLÉANS BOURGES NEVERS CLERMONT-FERRAND AMILLY-SAINT-FIRMIN AMILLY-ANTIBES VILLEMANDEUR </div>

Cumul	Temps	Feuille de route
93 Km		via Portonville
98 Km		via Souppes-sur-Loing
103 Km		via Dordives
109 Km		via Fontenay-sur-Loing
120 Km		passage à proximité de Châlette-sur-Loing via Montargis passage à proximité de Amilly
125 Km	02H03	 Prendre à droite la N7 [22.45km]
130 Km		via La Commodity
138 Km		via Nogent-sur-Vernisson
147 Km	02H21	 Prendre à droite la N7 [28.01km]
175 Km	02H42	Continuer sur la D907 [15.75km]
179 Km		via Neuvy-sur-Loire
186 Km		via La Celle-sur-Loire
188 Km		via Myennes
191 Km	02H58	 Prendre l' A77 [66.71 km] en suivant le panneau
		A77 COSNE-SUR-LOIRE ZONE-INDUSTRIELLE LA CHARITÉ-SUR-LOIRE SANCERRE NEVERS
251 Km		passage à proximité de Cosne-Cours-sur-Loire  Pont Pierre Bérégovoy passage à proximité de Nevers
258 Km	03H35	 Sortir et prendre la N7 [65.49km] <i>en direction de</i>
		MOULINS CLERMONT-FERRAND ROANNE
266 Km		 Radar : 90 Km/h - N7 - Pt km 85,3 - St-Parize-le-Châtel
282 Km		via Saint-Imbert
291 Km		via Villeneuve-sur-Allier passage à proximité de Yzeure
321 Km		 Radar : 90 Km/h - N7 - Pt km 27,59 - Bessay-sur-Allier
323 Km		via Bessay-sur-Allier
324 Km	04H27	 Prendre à droite la N7 [17.37km]
334 Km		via Saint-Loup
336 Km		via Chazeuil
337 Km		via Varennes-sur-Allier
341 Km	04H46	 Arriver à N7 et prendre à droite la N209 [18.21km]
345 Km		via Créchy
348 Km		via Billy
351 Km		via Saint-Germain-des-Fossés
358 Km		via Crépin Entrer dans Cusset
359 Km	05H05	Continuer sur la Route de Paris (N209) [510m]
360 Km	05H06	 Arriver à un rond-point ou une place et prendre à gauche la Rue de la République (N209) [1.26km]
361 Km	05H09	 Prendre à gauche la Rue Carnot (D126) [200m]  Prendre à droite la Rue du Pont de la Mère (D126) [69m] Continuer sur l' Avenue du Général Leclerc [530m]
362 Km	05H10	 Prendre à droite l' Avenue du Général Leclerc [210m]
	05H11	 Arriver à un rond-point ou une place et prendre à gauche le Boulevard Gabriel Péronnet [310m]
363 Km	05H11	 Arriver à un rond-point ou une place et prendre à gauche la Rue Fernand Lafaye et Anne-Marie Menut-Lafaye (D126) [560m]
363 Km	05H12	Sortir de Cusset et continuer sur la D126 [1.42km]
364 Km		via Vichy

Cumul	Temps	Feuille de route
		Entrer dans Abrest
365 Km	05H14	Continuer sur l' Avenue de Cusset (D126) [630m]
	05H15	 Prendre à gauche l' Avenue de Thiers (D906) [1.70km]
367 Km	05H18	Sortir de Abrest et continuer sur la D906 (Route de Clermont) [39.77km] <i>en direction de</i>
		<div style="border: 1px solid black; padding: 5px; width: fit-content;"> THIERS LE PUY COURPIÈRE AMBERT ZONE INDUSTRIELLE DU FOLEL ZONE ARTISANALE </div>
369 Km		via Saint-Yorre
377 Km		via Ris-Gare
381 Km		via Puy-Guillaume
		passage à proximité de Thiers
406 Km		via Courpière
407 Km	06H00	 Prendre à droite la D906 [12.87km]
419 Km	06H13	 Prendre à droite la D254 [500m]
420 Km	06H14	 Saint-Gervais-sous-Meymont, Auvergne (63880, France)

© Iti Mappy - Données © TeleAtlas - Tous droits réservés