


[Imprimer la carte](#)

Recevez ou envoyez vos plans et itinéraires par fax sur le **3617 mappy** (0,843 €/mn)

Utilisez la fonction [imprimer] de votre navigateur  
Pour un meilleur résultat, choisissez Outils / Options Internet. Cliquez l'onglet "Avancé".  
Cochez le paramètre "Imprimer les couleurs et les images d'arrière-plan"



A la dernière minute,  
réservez votre chambre d'hôtes au

**0891 16 22 22**

(0.22 C/min)



De **Nantes, Pays de la Loire (44, France)** A **Saint-Gervais-sous-Meymont, Auvergne (63880, France)**

Itinéraire **Express** Distance **594.17 km** Voies express **475.15 km**  
Durée (1) **06H34** Essence **62.85 €(50 l)** Indemnités **0.00 €**  
Véhicule **Routière**

Péages (2) **FRA : 36.70 EUR**

(1) Hors pause, conditions normales de météo et trafic
















(2) Hors ponts et tunnels payants hors de France
















**CELUI QUI CONDUIT,  
C'EST CELUI QUI NE BOIT PAS.**



Cumul	Temps	Feuille de route
0 m	0H00	<b>Nantes, Pays de la Loire (44, France)</b>
		Sortir de <b>Nantes</b> et continuer sur le <b>Boulevard de la Prairie de Mauves [5.35km]</b>
5 Km	0H10	Prendre le <b>Boulevard de la Prairie de Mauves [2.08km]</b>
7 Km	0H12	Arriver à un rond-point ou une place [310m]
		Prendre l' <b>A811 [5.94km]</b> <i>en direction de</i>
		A811 <b>PARIS ANGERS ANCENIS SAINTE-LUCE-SUR-LOIRE CARQUEFOU</b>
		Prendre la sortie
14 Km	0H17	A11 <b>PARIS ANCENIS LAVAL ANGERS</b>
		et continuer sur l' <b>A11/E60 [65.91km]</b>
39 Km		<b>Péage : 7.60 EUR</b>
80 Km	0H53	Continuer sur la <b>N323/E60 [2.65km]</b>
82 Km	0H55	Continuer sur la <b>N23/E60 [9.47km]</b> <i>en direction de</i>
		<b>PARIS ANGERS</b>
89 Km		<b>Radar : 70 Km/h - N23 - Pt km 37 - Angers - Voie des berges</b> passage à proximité de <b>Angers</b>
92 Km	01H06	Continuer sur l' <b>A11/E501/E60 [16.97km]</b> <i>en direction de</i>
		<b>TOURS LE MANS PARIS SAUMUR SECTION HORS-PÉAGE</b>
109 Km		<b>Ticket de péage</b>
110 Km	01H16	Rejoindre l' <b>A85/E60 [53.73km]</b>

Cumul	Temps	Feuille de route
		<p>en suivant le panneau</p> <div style="text-align: right;">A85</div> <div style="border: 1px solid black; padding: 2px; width: fit-content; margin-left: auto;"> <b>SAUMUR</b>  <b>TOURS</b> </div>
162 Km		 <b>Péage : 5.50 EUR</b>
164 Km	01H47	 Prendre la sortie et continuer sur la <b>D749 (Avenue de Verdun) [1.03km]</b> <i>en direction de</i> <div style="border: 1px solid black; padding: 2px; width: fit-content; margin-left: auto;"> <i>PORT-BOULET</i>  <b>AVOINE</b>  <b>CHINON</b>  <b>TOURS</b> </div>
166 Km	01H48	 Prendre à gauche la <b>D952 (Levée de la Loire) [21.83km]</b> via <b>La Chapelle-sur-Loire</b> via <b>Langeais</b>
169 Km		
184 Km		
187 Km	02H10	 Prendre à droite la <b>D952 [2.90km]</b>
191 Km	02H14	 Prendre l' <b>A85/E60 [16.99km]</b> en suivant le panneau <div style="border: 1px solid black; padding: 2px; width: fit-content; margin-left: auto;"> <b>TOURS</b>  <b>AZAY-LE-RIDEAU</b>  <b>VILLANDRY</b> </div> <div style="border: 1px solid black; padding: 2px; width: fit-content; margin-left: auto;"> <b>TOURS</b>  <b>AZAY-LE-RIDEAU</b>  <b>VILLANDRY</b> </div>
191 Km		 <b>Viaduc de la Loire</b>
		Prendre la sortie
209 Km	02H25	<div style="border: 1px solid black; padding: 2px; width: fit-content; margin-left: auto;">  </div> <div style="border: 1px solid black; padding: 2px; width: fit-content; margin-left: auto;"> <b>CHATEAUROUX</b> </div> <div style="border: 1px solid black; padding: 2px; width: fit-content; margin-left: auto;">  </div> <div style="border: 1px solid black; padding: 2px; width: fit-content; margin-left: auto;"> <b>CHATEAUROUX</b> </div>
213 Km		et continuer sur la <b>D37/E60 [2.98km]</b>
213 Km	02H29	 <b>Péage : 0.90 EUR</b> Continuer sur l' <b>A10/E05/E60 [1.06km]</b> en suivant le panneau <div style="text-align: right;">A10</div> <div style="border: 1px solid black; padding: 2px; width: fit-content; margin-left: auto;"> <b>POITIERS</b>  <b>ORLÉANS</b> </div>
214 Km		 <b>Péage : 0.90 EUR</b> Entrer dans <b>Chambray-lès-Tours</b>
		 Prendre la sortie <div style="border: 1px solid black; padding: 2px; width: fit-content; margin-left: auto;">  </div>
215 Km	02H31	<div style="border: 1px solid black; padding: 2px; width: fit-content; margin-left: auto;"> <b>CHAMBRAY</b>  <b>TOURS-SUD</b>  <b>SAINT-AVERTIN</b> </div>
215 Km	02H31	et continuer sur la <b>Rue Emile Baudot [100m]</b>  Sortir de <b>Chambray-lès-Tours</b> et prendre à gauche l' <b>Avenue de l'Alouette (D910) [2.67km]</b> <i>en direction de</i> <div style="border: 1px solid black; padding: 2px; width: fit-content; margin-left: auto;"> <b>TOURS-CENTRE</b>  <b>VIERZON</b> </div>
218 Km	02H36	 Prendre à droite la <b>Route de Saint-Avertin (D976) [750m]</b>
218 Km	02H37	Sortir de <b>Tours</b> et continuer sur la <b>D976 (Avenue Alexandre André) [1.49km]</b>
220 Km	02H40	 Prendre à gauche la <b>D976 [30.19km]</b> via <b>Véretz</b> via <b>Azay-sur-Cher</b> via <b>Thoré</b>
226 Km		
228 Km		
245 Km		
250 Km	03H07	Continuer sur la <b>N76 [21.86km]</b>

Cumul	Temps	Feuille de route
272 Km	03H24	 Prendre à gauche la <b>E604 [1.47km]</b>
274 Km		 <b>Ticket de péage</b>
274 Km	03H25	 Prendre l' <b>A85/E604 [53.08km]</b> <i>en direction de</i>
		<b>LYON BOURGES VIERZON</b>
		passage à proximité de <b>Romorantin-Lanthenay</b>
327 Km	03H55	Rejoindre l' <b>A71 [211.83km]</b> <i>en suivant le panneau</i>
		A71 E09 <b>LYON BOURGES VIERZON</b>
		passage à proximité de <b>Vierzon</b>
359 Km		 <b>Radar : 130 Km/h - A71 - Pt km 203,6 - Marmagne</b>
		passage à proximité de <b>Bourges</b>
459 Km		 <b>Radar : 130 Km/h - A71 - Pt km 304,3 - Doyet</b>
		passage à proximité de <b>Riom</b>
536 Km		 <b>Péage : 19.80 EUR</b>
		passage à proximité de <b>Clermont-Ferrand</b>
541 Km	05H53	Rejoindre l' <b>A710/E70 [5.96km]</b> <i>en suivant le panneau</i>
		A710 <b>THIERS SAINT ETIENNE LYON</b>
547 Km		 <b>Ticket de péage</b>
547 Km	05H56	Continuer sur l' <b>A72/E70 [21.35km]</b>
569 Km		 <b>Péage : 2.00 EUR</b>
		 Prendre la sortie
569 Km	06H09	
		<b>2</b> 
		<b>THIERS COURPIÈRE</b>
		et continuer sur la <b>D906 (Route de Clermont) [11.13km]</b> passage à proximité de <b>Thiers</b> via <b>Courpière</b>
579 Km		
580 Km	06H20	 Prendre à droite la <b>D906 [12.87km]</b>
593 Km	06H33	 Prendre à droite la <b>D254 [500m]</b>
594 Km	06H34	 <b>Saint-Gervais-sous-Meymont, Auvergne (63880, France)</b>