



[Imprimer la carte](#)

Recevez ou envoyez vos plans et itinéraires par fax sur le **3617 mappy** (0,843 €/mn)

Utilisez la fonction [imprimer] de votre navigateur
 Pour un meilleur résultat, choisissez Outils / Options Internet. Cliquez l'onglet "Avancé".
 Cochez le paramètre "Imprimer les couleurs et les images d'arrière-plan"



A la dernière minute, réservez votre chambre d'hôtes au

0891 16 22 22

(0.22 C/min)






















De Paris, Ile-de-France (75, France)	A	Saint-Gervais-sous-Meymont, Auvergne (63880, France)
Itinéraire Sans péage	Distance 422.61 km	Voies express 119.93 km
Durée (1) 06H17	Essence 43.43 €(35 l)	Indemnités 0.00 €
Véhicule Routière		

(1) Hors pause, conditions normales de météo et trafic

Cumul	Temps	Feuille de route
0 m	0H00	Paris, Ile-de-France (75, France)
6 Km	0H10	Sortir de Paris et continuer sur le Boulevard Romain Rolland [5.13km] Prendre l' A6a/E05 [1.57km] en suivant le panneau <div style="float: right; border: 1px solid black; padding: 5px; margin-top: 10px;"> A6a NANTES BORDEAUX + ORLY RUNGIS EVRY LYON </div>
5 Km		Radar : 90 Km/h - A6a - Pt km 0,9 - Arcueil
8 Km	0H12	Rejoindre l' A6b/E15/E50 [2.08km] en suivant le panneau <div style="float: right; margin-top: 10px;"> A6b </div>
12 Km	0H15	Rejoindre l' A6/E15 [19.74km] en suivant le panneau <div style="float: right; margin-top: 10px;"> A106 <div style="border: 1px solid black; padding: 2px;">+ ORLY</div> A6a <div style="border: 1px solid black; padding: 2px;">EVRY LYON</div> A106 <div style="border: 1px solid black; padding: 2px;">+ ORLY EVRY LYON</div> </div>
32 Km	0H31	passage à proximité de Antony passage à proximité de Athis-Mons Rejoindre la N104 [1.19km] en suivant le panneau <div style="float: right; margin-top: 10px;"> N104 <div style="border: 1px solid black; padding: 2px;">A5 TROYES CORBEIL-ESSONNES SÉNART MELUN MARNE-LA-VALLÉE LISSES-CENTRE</div> </div>
34 Km	0H33	Rejoindre la N104 [7.44km]

Cumul	Temps	Feuille de route
		<p>en suivant le panneau</p> <div style="border: 1px solid black; padding: 5px; width: fit-content; margin-left: auto;"> <p>A5 TROYES METZ NANCY CORBEIL-ESSONNES SÉNART MELUN MARNE-LA-VALLÉE</p> </div>
42 Km	0H39	<p>passage à proximité de Evry</p> <p>Rejoindre l'A5/A5a [7.16km]</p> <p>en suivant le panneau</p> <div style="text-align: right; margin-right: 20px;">A5a</div> <div style="border: 1px solid black; padding: 5px; width: fit-content; margin-left: auto;"> <p>TROYES 📍 SÉNART MELUN LIEUSAIN MOISSY-CRAMAYEL SAVIGNY-LE-TEMPLE</p> </div>
51 Km	0H44	<p>passage à proximité de Corbeil-Essonnes</p> <p>passage à proximité de Plessis-le-Roi</p> <p>Rejoindre l'A105 [1.56km]</p> <p>en suivant le panneau</p> <div style="text-align: right; margin-right: 20px;">A5b N105</div> <div style="border: 1px solid black; padding: 5px; width: fit-content; margin-left: auto;"> <p>MELUN MONTEREAU-FAULT-YONNE</p> </div>
49 Km		<p> Radar : 110 Km/h - A105 - Vert-Saint-Denis</p>
53 Km	0H45	Continuer sur la N105 [1.26km]
54 Km	0H46	Sortir et prendre Bois du Jard [570m]
55 Km	0H46	Prendre la N6 [3.21km]
58 Km		via Melun
58 Km	0H51	Sortir et prendre la N6 [14.05km]
59 Km		via Dammarié-les-Lys
60 Km		via La Rochette
		Entrer dans Fontainebleau
72 Km	01H05	Continuer sur le Boulevard du Maréchal Foch (N6) [490m]
73 Km		Prendre à droite le Boulevard du Maréchal de Lattre de Tassigny (N6) [1.60km]
74 Km	01H09	Arriver à Carrefour de la Libération et prendre à gauche le Boulevard de Constance (N7) [1.29km]
76 Km	01H11	Sortir de Fontainebleau et prendre à droite la N7 [15.73km]
		<i>en direction de</i>
		<div style="border: 1px solid black; padding: 5px; width: fit-content; margin-left: auto;"> <p>MONTARGIS SAINT-PIERRE-LES-NEMOURS NEMOURS</p> </div>
76 Km		Radar : 90 Km/h - N7 - Pt km 23,5 - Fontainebleau
84 Km		via Grez-sur-Loing
88 Km		via Saint-Pierre-lès-Nemours
90 Km		via Nemours
91 Km	01H26	Prendre à droite la N7 [35.39km]
		<i>en direction de</i>
		<div style="text-align: right; margin-right: 20px;">A77</div> <div style="border: 1px solid black; padding: 5px; width: fit-content; margin-left: auto;"> <p>ORLÉANS BOURGES NEVERS CLERMONT-FERRAND AMILLY-SAINT-FIRMIN AMILLY-ANTIBES VILLEMANDEUR NOGENT-SUR-VERNISSON</p> </div>
95 Km		via Portonville

Cumul	Temps	Feuille de route
100 Km		via Souppes-sur-Loing
106 Km		via Dordives
111 Km		via Fontenay-sur-Loing
122 Km		passage à proximité de Châlette-sur-Loing via Montargis passage à proximité de Amilly
127 Km	02H05	 Prendre à droite la N7 [22.45km]
132 Km		via La Commodité
140 Km		via Nogent-sur-Vernisson
149 Km	02H24	 Prendre à droite la N7 [28.01 km]
177 Km	02H45	Continuer sur la D907 [15.75km]
181 Km		via Neuvy-sur-Loire
188 Km		via La Celle-sur-Loire
191 Km		via Myennes
194 Km	03H01	 Prendre l' A77 [66.71 km] en suivant le panneau
		<div style="border: 1px solid black; padding: 5px; width: fit-content; margin-left: auto;"> <p style="text-align: center; margin: 0;">A77</p> <p style="margin: 0;">COSNE-SUR-LOIRE ZONE-INDUSTRIELLE</p> <p style="margin: 0;">LA CHARITÉ-SUR-LOIRE</p> <p style="margin: 0;">SANCERRE</p> <p style="margin: 0;">NEVERS</p> </div>
		passage à proximité de Cosne-Cours-sur-Loire
253 Km		 Pont Pierre Bérégovoy
		passage à proximité de Nevers
260 Km	03H38	 Sortir et prendre la N7 [65.49km] <i>en direction de</i>
		<div style="border: 1px solid black; padding: 5px; width: fit-content; margin-left: auto;"> <p style="margin: 0;">MOULINS</p> <p style="margin: 0;">CLERMONT-FERRAND</p> <p style="margin: 0;">ROANNE</p> </div>
268 Km		 Radar : 90 Km/h - N7 - Pt km 85,3 - St-Parize-le-Châtel
284 Km		via Saint-Imbert
294 Km		via Villeneuve-sur-Allier passage à proximité de Yzeure
323 Km		 Radar : 90 Km/h - N7 - Pt km 27,59 - Bessay-sur-Allier
325 Km		via Bessay-sur-Allier
326 Km	04H29	 Prendre à droite la N7 [17.37km]
336 Km		via Saint-Loup
338 Km		via Chazeuil
339 Km		via Varennes-sur-Allier
343 Km	04H49	 Arriver à N7 et prendre à droite la N209 [18.21 km]
347 Km		via Créchy
350 Km		via Billy
353 Km		via Saint-Germain-des-Fossés
360 Km		via Crépin
		Entrer dans Cusset
361 Km	05H08	Continuer sur la Route de Paris (N209) [510m]
362 Km	05H09	 Arriver à un rond-point ou une place et prendre à gauche la Rue de la République (N209) [1.26km]
363 Km	05H11	 Prendre à gauche la Rue Carnot (D126) [200m]
	05H12	 Prendre à droite la Rue du Pont de la Mère (D126) [69m]
		Continuer sur l' Avenue du Général Leclerc [530m]
364 Km	05H13	 Prendre à droite l' Avenue du Général Leclerc [210m]
		 Arriver à un rond-point ou une place et prendre à gauche le Boulevard Gabriel Péronnet [310m]
365 Km	05H14	 Arriver à un rond-point ou une place et prendre à gauche la Rue Fernand Lafaye et Anne-Marie Menut-Lafaye (D126) [560m]
	05H15	Sortir de Cusset et continuer sur la D126 [1.42km]
366 Km		via Vichy
		Entrer dans Abrest

Cumul	Temps	Feuille de route
367 Km	05H17	Continuer sur l' Avenue de Cusset (D126) [630m]
	05H18	 Prendre à gauche l' Avenue de Thiers (D906) [1.70km]
369 Km	05H21	Sortir de Abrest et continuer sur la D906 (Route de Clermont) [39.77km] <i>en direction de</i>
		<div style="border: 1px solid black; padding: 5px; width: fit-content;"> THIERS LE PUY COURPIÈRE AMBERT <i>ZONE INDUSTRIELLE DU FOLEL</i> <i>ZONE ARTISANALE</i> </div>
371 Km		via Saint-Yorre
379 Km		via Ris-Gare
383 Km		via Puy-Guillaume
		passage à proximité de Thiers
408 Km		via Courpière
409 Km	06H02	 Prendre à droite la D906 [12.87km]
422 Km	06H16	 Prendre à droite la D254 [500m]
422 Km	06H17	 Saint-Gervais-sous-Meymont, Auvergne (63880, France)

© Iti Mappy - Données © TeleAtlas - Tous droits réservés