


[Imprimer la carte](#)

Recevez ou envoyez vos plans et itinéraires par fax sur le **3617 mappy** (0,843 €/mn)

Utilisez la fonction [imprimer] de votre navigateur
Pour un meilleur résultat, choisissez Outils / Options Internet. Cliquez l'onglet "Avancé".
Cochez le paramètre "Imprimer les couleurs et les images d'arrière-plan"



A la dernière minute,
réservez votre chambre d'hôtes au

0891 16 22 22

(0.22 C/min)



De **Paris, Ile-de-France (75, France)** A **Saint-Gervais-sous-Meymont, Auvergne (63880, France)**

Itinéraire **Express** Distance **467.26 km** Voies express **437.03 km**

Durée (1) **04H43** Essence **49.91 €(40 l)** Indemnités **0.00 €**

Véhicule **Routière**










Péages (2) **FRA : 34.30 EUR**

(1) Hors pause, conditions normales de météo et trafic

(2) Hors ponts et tunnels payants hors de France



Cumul	Temps	Feuille de route
0 m	0H00	Paris, Ile-de-France (75, France)
6 Km	0H10	Sortir de Paris et continuer sur le Boulevard Romain Rolland [5.13km] Prendre l' A6a/E05 [1.57km] en suivant le panneau A6a NANTES BORDEAUX + ORLY RUNGIS EVRY LYON
5 Km		Radar : 90 Km/h - A6a - Pt km 0,9 - Arcueil
8 Km	0H12	Rejoindre la E50 [9.72km] en suivant le panneau A6b
19 Km	0H22	Rejoindre l' A10/E05/E50 [850m] en suivant le panneau ORLÉANS NANTES BORDEAUX PALaiseau
22 Km	0H24	Rejoindre l' A10/E05 [104.51km] en suivant le panneau ORLÉANS NANTES BORDEAUX CHARTRES ORSAY
46 Km		passage à proximité de Antony passage à proximité de Orsay Ticket de péage
127 Km	01H23	Rejoindre l' A71 [285.05km] en suivant le panneau A71 ORLEANS ORLÉANS-LA SOURCE
231 Km		passage à proximité de Orléans passage à proximité de Vierzon Radar : 130 Km/h - A71 - Pt km 203,6 - Marmagne
331 Km		passage à proximité de Bourges Radar : 130 Km/h - A71 - Pt km 304,3 - Doyet

Cumul	Temps	Feuille de route
408 Km		<p>passage à proximité de Riom</p> <p> Péage : 32.30 EUR</p> <p>passage à proximité de Clermont-Ferrand</p>
414 Km	04H02	<p>Rejoindre l'A710/E70 [5.96km]</p> <p>en suivant le panneau</p> <div style="text-align: right; border: 1px solid black; padding: 5px; margin-top: 10px;"> A710 THIERS SAINT ETIENNE LYON </div>
420 Km		<p> Ticket de péage</p>
420 Km	04H06	Continuer sur l' A72/E70 [21.35km]
442 Km		<p> Péage : 2.00 EUR</p> <p> Prendre la sortie</p> <div style="text-align: right; border: 1px solid black; padding: 5px; margin-top: 10px;">  2  THIERS COURPIÈRE </div>
442 Km	04H18	<p>et continuer sur la D906 (Route de Clermont) [11.13km]</p> <p>passage à proximité de Thiers</p> <p>via Courpière</p>
453 Km		
453 Km	04H29	 Prendre à droite la D906 [12.87km]
466 Km	04H43	 Prendre à droite la D254 [500m]
467 Km	04H43	 Saint-Gervais-sous-Meymont, Auvergne (63880, France)

© Iti Mappy - Données © TeleAtlas - Tous droits réservés